

Cykelture




Cykeltur 1:		Nordsøstien Vestkystruten
Cykeltur 2:		
Cykeltur 3:		
Cykeltur 4:		

0 1 2 3 km.

Cykeltur 1

Lønstrup og Vennebjerg

Cykeltur 1 - længde: ca. 19 km


 på kortet bagerst i hæftet

Fra feriecentret køres ad *Grønne Klitvej* op til Skallerup Kirke. Drej til højre ad *Møllebakkevej* mod Lønstrup. Området kaldes Knolde, og før sandflugten i 15-1600 årene lå her flere ejendomme, som blev begravet under sandet. Fortsæt ad vejen helt ned til *Lønstrup* (se side 25). Drej til venstre ad *Strandvejen* og kør gennem byen og nyd det brogede folkeliv. Der er et glaspusteri, keramiske værksteder, hyggelige caféer og spændende butikker. I T-krydset, hvor *Strandvejen* fortsætter lige ud som *Rubjergvej*, drejes til venstre ad *Strandvejen* mod Hjørring. Tag tid til et besøg i *Lønstrup Kirke*. Fortsæt ad *Strandvejen*, som i næste vejkryds bliver til *Lønstrupvej*, indtil du når frem til *Vennebjerg Mølle*. Møllen blev oprindeligt opført i Bindslev i 1842, siden flyttet til Tversted, og endte i Vennebjerg i 1934, hvor den erstattede møllen, der var på stedet. Den var i brug til 1962. I dag vedligeholdes møllen af et laug. Fortsæt ad *Skallerupvej* og nogle få hundrede meter fremme følges *Klangshøjvej* til Gammel Vennebjerg. *Vennebjerg kirke* er landsdelens højst beliggende kirke, og bruges som et sømærke, da tårnet kan ses milevidt til søs. Øverst på Kirkebakken ligger bronzealderhøjen ”Klangshøj” (89 m.o.h.) med en enestående udsigt over hele egnen. Kør tilbage ad *Klangshøjvej* og drej til højre ad *Skallerupvej*. Kør gennem Sønderlev by, og drej til venstre ad *Nørlev Strandvej*. Fra *Nørlev Strandvej* drejes til venstre ad *Klit-husevej*, der går forbi *Klithusegaarden* og Ridecentret, som kan besøges. Fortsæt ud til *Grønne Klitvej*, og kør til højre ned til feriecentret.

Cykeltur 2

Vestkystruten til Lønstrup, Mårup og Rubjerg med hjemtur over Vennebjerg og Nørlev Strand

Længde: ca. 36 km


 på kortet bagerst i hæftet

Kør ad *Søndre Klitvej* ud mod havet og drej til venstre ad *Svinkløvvej* og *Knoldebækvej*. Følg cykelrute 1 *Vestkystruten* - gennem sommerhusområdet ”Harrerenden”. Kør ad *Kystvejen* op til krydset ved *Møllebakkevej*, hvor der drejes til højre. I *Lønstrup* (se side 25) drejes til venstre ad *Strandvejen*, der fortsætter ud af byen som *Rubjergvej*. Drej til højre ad *Mårup Kirkevej* op til resterne af *Mårup Kirke*. Kirken er fra 1100-tallet og lå dengang midt i sognet, men havet har taget så meget af kysten, at resterne af kirken nu ligger på det yderste af skrænten. Kør tilbage til *Rubjergvej*, ca. 2 km videre mod syd, og drej til højre ad *Fyrvejen*. Nu er der ca. 1 km til *Rubjerg Fyr* og *Rubjerg Knude* (se side 14-17). Her kan I bestige *Rubjerg Knude* - Vestkystens mest imponerende udsigtspunkt. Kør tilbage ad *Fyrvejen* til *Rubjergvej*. Knap 1 km længere mod syd ligger *Strandfogedgården* med udstillinger om egnens kultur og natur. Følg herfra *Rubjergvej* tilbage mod Lønstrup. Ca. 2 km fremme køres til højre ad *Nejstvej*, der fortsætter som *Lophavevej*. Følg denne vej, indtil du når frem til *Lønstrupvej*. Drej til venstre og se *Vennebjerg Mølle*. (Se beskrivelsen i Cykeltur 1). Kør til højre ad *Skallerupvej* og kør derefter til højre ad *Klangshøjvej*, der fører til *Vennebjerg Kirke* og *Klangshøj* (89 m.o.h.). (Se beskrivelsen i Cykeltur 1). Fortsæt ad *Klangshøjvej* til *Lønstrupvej*, drej til venstre og fortsæt gennem *Vennebjerg* by. Ca. 1 km øst for byen drejes til venstre ad *Villerupvej* mod Sønderlev. Kort før byen, går *Nørumvej* fra til højre, følg den til den munder ud i *Søndermøllevej*. Drej til venstre, og kør gennem det kuperede terræn med smukke dalstrøg og bakketoppe med milevid udsigt. Du krydser *Skallerupvej* og fortsætter ad *Nørlemøllevej*, til *Nørlev Strandvej*, som du følger mod *Nørlev strand*. Kør helt ned til stranden og nyd havet og landskabet. Kør ca. 1 km tilbage ad samme vej og drej til højre ad stien *Under Bjergene*. Stien går langs den 15-20 meter høje skrænt ”Lien” tilbage til feriecentret.

Cykeltur 3

Kærsgaard Strand, Tornby Klitplantage og Tornby

Længde: ca. 37 km


 på kortet bagerst i hæftet

Kør ad *Grønne Klitvej* til Skallerup Kirke og drej til venstre ad *Nørlemøllevej*. Fortsæt over *Nørlev Strandvej*. Lige før vejen kurver til højre drejes til venstre ad *Nørlevvej*, i retning mod Gl. Klitgård og Tornby. Herfra er der en flot tur gennem fredet natur med udsigt over de fredede indlandsklitter. Før broen over *Liver Å* fortsætter turen lige ud ad grusvejen *Kærsgård Strandvej*. Stil cyklerne på P-pladsen og følg stien over klitterne mod vest og fortsæt til højre langs stranden til *Liver Å*'s udløb i havet. Til højre går en smal sti langs åen. Følg den tilbage til P-pladsen. Efter den lille bro over *Liver Å* kan ses et lavt egekrat. Det er toppen af tilsandede egetræer. Gå også fra P-pladsen mod syd til vådområdet *Vandplasken*, hvor der vokser sjældne planter som f.eks. orkideer. Disse blomster er totalfredede, og de må hverken plukkes eller graves op. Der er ikke adgang til de indhegnede arealer. Følg *Kærsgård Strandvej* tilbage og drej til venstre ad *Kærsgårdsvej*. Længere fremme drejes til venstre ad *Købstedvej* i retning mod Tornby og du kører over Varbro Å. På venstre hånd ligger *Tornby Klitplantage*, der gennemkrydses af afmærkede stier. Kort før *Tornby* følges cykelrute 1 ”*Vestkystruten*” ind i plantagen ad *Dalgårdsvej*. Fortsæt indtil den asfalterede vej, hvor der drejes til venstre ad grusvejen *Rævsbækvej*, som følges frem til en P-plads ganske tæt ved havet. Gå evt. ned til vandet og nyd udsigten. Fra P-pladsen følges *Havvej-en* (Nordsøstien), For enden af *Havvejen* drejes til venstre ad *Plantørvej* og fortsæt mod højre ad *Russerbakkevej*. Drej til højre ad *Hovedvej 55*, *Hirtshalsvejen*. Ca. 200 m fremme ligger *Tornby gamle Købmandsgård*, der foruden den gamle butik rummer en interessant udstilling om gamle dages skudehandel med Norge. Følg stien bag P-pladsen et par hundrede meter mod syd til *Tornbydyssen* - landets nordligste stendysse fra stenalderen. Fortsæt mod syd ad *Hovedvej 55* og drej til højre ad *Nejstgårdvej* op til *Tornby Kirke* (se side 27), som er et besøg værd. Fra kirken køres ad *Fælleden* til *Købstedvej*, hvor der drejes til højre. Følg *Købstedvej* og drej til højre ad *Kærgårdsvej* tilbage til *Nørlevvej*, hvor der drejes til venstre og ca. 600 m efter gården *Gammel Klitgård*, drejes til højre ad *Slettingevej*, der er en del af *Cykelrute 1 - Vestkystruten*. Fortsæt over *Nørlev Strandvej* og kør videre ad *Klithusevej* og drej til højre ad *Grønne Klitvej* tilbage til feriecentret.

Cykeltur 4

Fire gamle kirker, en forladt kirkegård og et nedlagt fyr

Længde: ca. 40 km

 på kortet bagerst i hæftet

Kør ad *Grønne Klitvej*, og efter ca. 800 m er der en rasteplads på venstre side. Fra rastepladsen er der flot udsigt over indlandsklitterne. Fortsæt ad skovvejen til landevejen, *Nørlemøllevej*. Kør over vejen og fortsæt ad *Kirkensgårdsvej*. Vest for vejen ligger en lille sø, *Blegdammen*, der i forrige århundrede blev brugt til blegning af hør. Drej til venstre og kør ad *Skallerupvej* ind til Sønderlev by - besøg evt. Ravgården. Drej til højre ad første vej, *Villerupvej*, og efter nogle få hundrede meter drejes til venstre ad *Nørumvej*. Drej til højre ad *Søndermøllevej* og følg vejen indtil *Lønstrupvej*, følg denne til højre gennem Vennebjerg. Drej til højre ad *Klangshøjvej*, der fører til højre til Gl. Vennebjerg. Besøg *Vennebjerg kirke* og nyd den storslåede udsigt fra gravhøjen *Klangshøj*. Kirken og gravhøjen er beskrevet under cykeltur 1. Kør tilbage til *Lønstrupvej*, og fortsæt i krydset ad *Vennebjergvej* mod *Hundelev*. Drej til højre, umiddelbart efter byskiltet i *Hundelev* ad *Hundelevvej*, og efter ca. 800 m drejes til venstre ad *Jelstrup Kirkevej*. Besøg *Jelstrup kirke*, se det herlige kalkmaleri med indtagelsen af Jeriko, og kør tilbage til *Hundelevvej*, som du følger mod venstre, indtil den munder ud i *Lønstrupvej*. Drej til højre ad *Lønstrupvej*, og nyd klitterne på venstre side – et utrolig smukt syn. *Lønstrupvej* fortsætter som *Rubjergvej*, hvor vejen slår et skarpt knæk. Umiddelbart derefter ligger *Rubjerg gl. kirkegård*, som er et besøg værd. Kirken, som blev opført i middelalderen, blev på grund af sandflugten opgivet i 1904 og nedrevet. Kernen af vestgavlen står endnu. På kirkegården ses stadig gamle gravsteder og en kopi af et romansk gravkors. Fortsæt ad *Rubjergvej*, besøg evt. Strandfogedgården (se side 14), som ligger på højre hånd. Drej til venstre ad *Fyrvejen*, ca. 1,5 km fremme ligger *Rubjerg Knude* og *Rubjerg Fyr* (se side 14). Kør tilbage ad *Fyrvejen* til *Rubjergvej* og drej til venstre mod *Lønstrup*. Drej til venstre efter byskiltet i *Lønstrup* ad *Mårup Kirkevej* og følg denne til resterne af *Mårup Kirke* (se side 12). Kør tilbage ad *Mårup Kirkevej* og drej til venstre ad *Rubjergvej*. Kør igennem Lønstrup og drej til højre op ad *Møllebakkevej*. Ved *Skallerup Kirke* drejes til venstre ad *Grønne Klitvej* tilbage til feriecentret.

Skallerup